




Talumiskohustuse ala plaan
Paunküla metskond 84; katastri number: 14002:002:0214;
reg nr: 14434950 ; Lükati küla, Anija vald, Harju maakond.
Trassi pikkus: 335m.
Talumiskohustuse ala kokku ca 669m².
Kaitsevööndid:
1. Elektri maakaabelliini kaitsevöönd on 1 m kaabli teljest mõlemale poole.

Tingmärgid talumiskohustuse ala plaanil:

- | | |
|---|------------------------------------|
|  | Talumiskohustuse ala |
|  | Katastriüksuse piirid |
|  | Projekteeritud 10 kV maakaabelliin |

M 1 : 1000 (A4)
Plaani koostas: Ivo Rohula
Kontrollis: Jaanus Kaldoja
Stromtec OÜ projekteerija
Koostatud: 25.07.2023
ivo@stromtec.ee